民國時期·五萬分一　中國地圖集

中國現代地圖的測繪工作，始於清代光緒年間，歷經北洋政府、國民政府、八年抗戰到國共內戰，前後歷經三十年才完成，全套約共六千幅。在戰亂中，地圖的測繪機構多次更迭。即使先前的政權或軍閥被消滅，已完成部分的圖資卻完全被繼承，並且繼續工作，直到拼湊出完整的中國大地爲止。

這套應用三角測量方式，遵循一致的繪圖規範，所完成的五萬分一比例尺地圖，堪稱中國史上第一套現代科學地圖！

值得收藏的原因：

- 難以搜集取得的一手珍貴資源。
- 民國史上的一套現代地圖，呈現舊中國的最後面影。
- 歷史、人文、地理、自然…等具高度保存價值，並含豐富文化意涵。
- 民國時期地形、地貌(水文、聚落)，經環境變遷，現代化建設後已產生劇變。過往大地江山，觀此地圖集仍歷歷在目，並可據以考證。
- 研究學習近代中國歷史之學術教育機構及公共圖書館必備參考工具書。

菊4開 / 精裝

河北地圖集 / 三冊

定價:24,000(NTD)　ISBN：978-986-96820-3-9

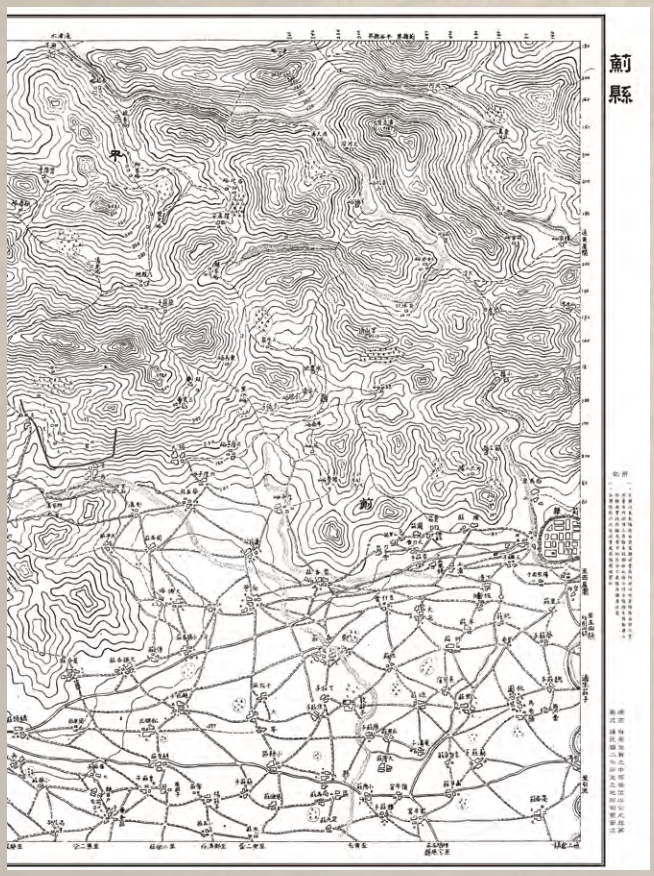

河南地圖集 / 四冊

定價:32,000(NTD)　ISBN：978-986-96820-1-5

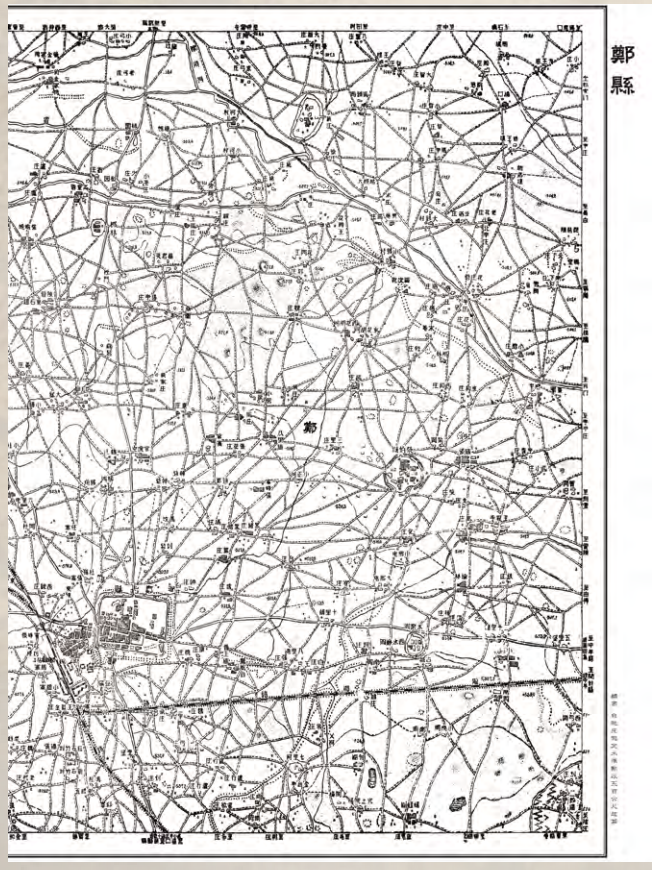

山西地圖集 / 四冊

定價:32,000(NTD)　ISBN：978-986-96820-2-2



山東地圖集 / 四冊

定價:32,000(NTD)　ISBN：978-986-96820-0-8

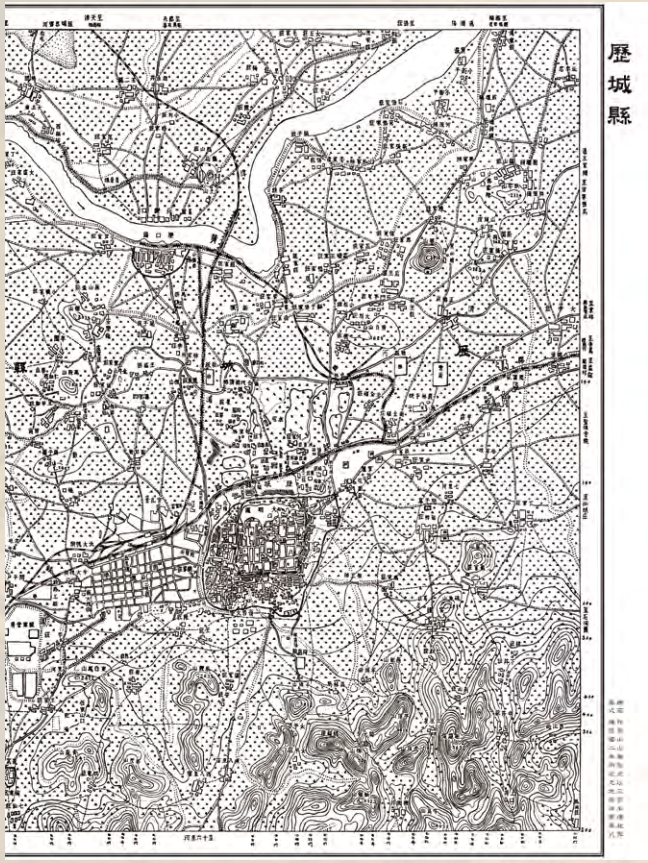

陝甘地圖集 / 兩冊

定價:16,000(NTD)　ISBN：978-986-96820-4-6

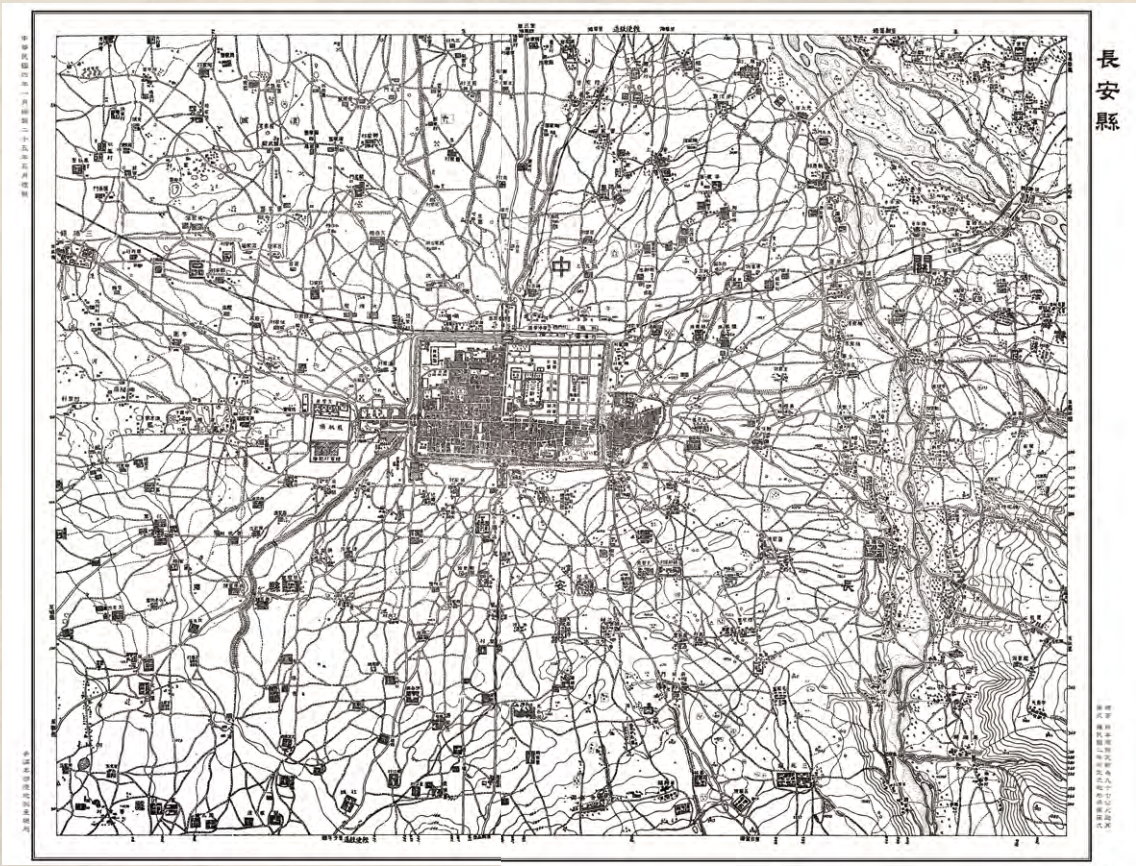

TBMC 201812

相關訊息請洽 漢珍業務部

TBMC 漢珍數位圖書股份有限公司
TRANSMISSION BOOKS & MICROINFO CO., LTD.

【台北總公司】110台北市和平東路三段315號7樓　電話：(02)2736-1058　傳真：(02)2736-3001
【南部辦事處】710台南市永康區中華路425號9樓之3　電話：(06)302-5369　傳真：(06)302-5427
網址：www.tbmc.com.tw　E-mail：info@tts.tbmc.com.tw